

«СОГЛАСОВАНО»  
ИО Главы администрации  
городского округа ЗАТО Свободный

В.Р. Фасахов  
2020г.

«Согласовано»  
Начальник ОГИБДД  
ОМВД России ЗАТО Свободный

Д.А. Сухоросов  
« 29 » июня 2020г.

«УТВЕРЖДАЮ»  
Заведующий МБДОУ № 17

Н.А. Пудовкина  
2020г.



## ПАСПОРТ

дорожной безопасности образовательного учреждения

Муниципальное бюджетное дошкольное образовательное

учреждение

«Детский сад № 17 «Алёнушка»

2020

Общие сведения

Наименование ОУ: Муниципальное бюджетное дошкольное образовательное учреждение «Детский сад № 17 «Алёнушка» (МБДОУ № 17)

Тип ОУ : бюджетное дошкольное образовательное учреждение

Юридический адрес ОУ: 624790, Свердловская область, пос. Свободный ул. Майского, дом 69

Фактический адрес ОУ: 624790, Свердловская область, пос. Свободный ул. Майского, дом 69

Ул. Майского, дом 13

Заведующий:

Пудовкина Наталья Анатольевна, 83434558728

Заместитель заведующего по учебно-воспитательной работе:

Марун Марина Александровна, 83434558728

Ответственные работники муниципального органа образования:

Начальник отдела образования администрации городского округа ЗАТО Свободный Ретунская С.А.

Тел. 83434558653

Ответственные работники за мероприятия по профилактике детского травматизма

Специалист по охране труда Муталлапов А.Х.

Тел. 83434558728

Руководитель или ответственный работник дорожно-эксплуатационной организации, осуществляющей содержание УДС:\*

Директор МКУ «СМЗ» Заводская Т.Г.

Тел. 83434558566

Ответственные работники от Госавтоинспекции:

Начальник ОГИБДД ОМВД России ЗАТО Свободный майор полиции Сухоросов Д.А.

Тел.83434558200

Руководитель или ответственный

работник дорожно-эксплуатационной организации, осуществляющей содержание ТСОДД

Количество учащихся 343 детей

Наличие уголка по БДД имеются , в приемных детского сада

**Наличие класса по БДД: нет**

**Наличие автогородка (площадки) по БДД нет**

**Время работы ОУ: 7.00 – 19.00**

**Телефоны оперативных служб:**

- Единая дежурная диспетчерская служба: 4-81-01, 112
- Пожарная часть: 01, 112, 83434548081
- Полиция: 02, 5-84-72, 83434558472
- Скорая медицинская помощь: 03, 83434558982

## I. План-схемы ОУ.

- 1) район расположения МБДОУ № 17, пути движения транспортных средств и детей (обучающихся);
- 2) организация дорожного движения в непосредственной близости от образовательного учреждения с размещением соответствующих технических средств, маршруты движения детей и расположение парковочных мест;
- 3) маршруты движения организованных групп детей от МБДОУ № 17 к парку, библиотеке, ЦДТ «Калейдоскоп», ДК «Свободный» ;
- 4) пути движения транспортных средств к местам разгрузки/погрузки и рекомендуемых безопасных путей передвижения детей по территории образовательного учреждения.

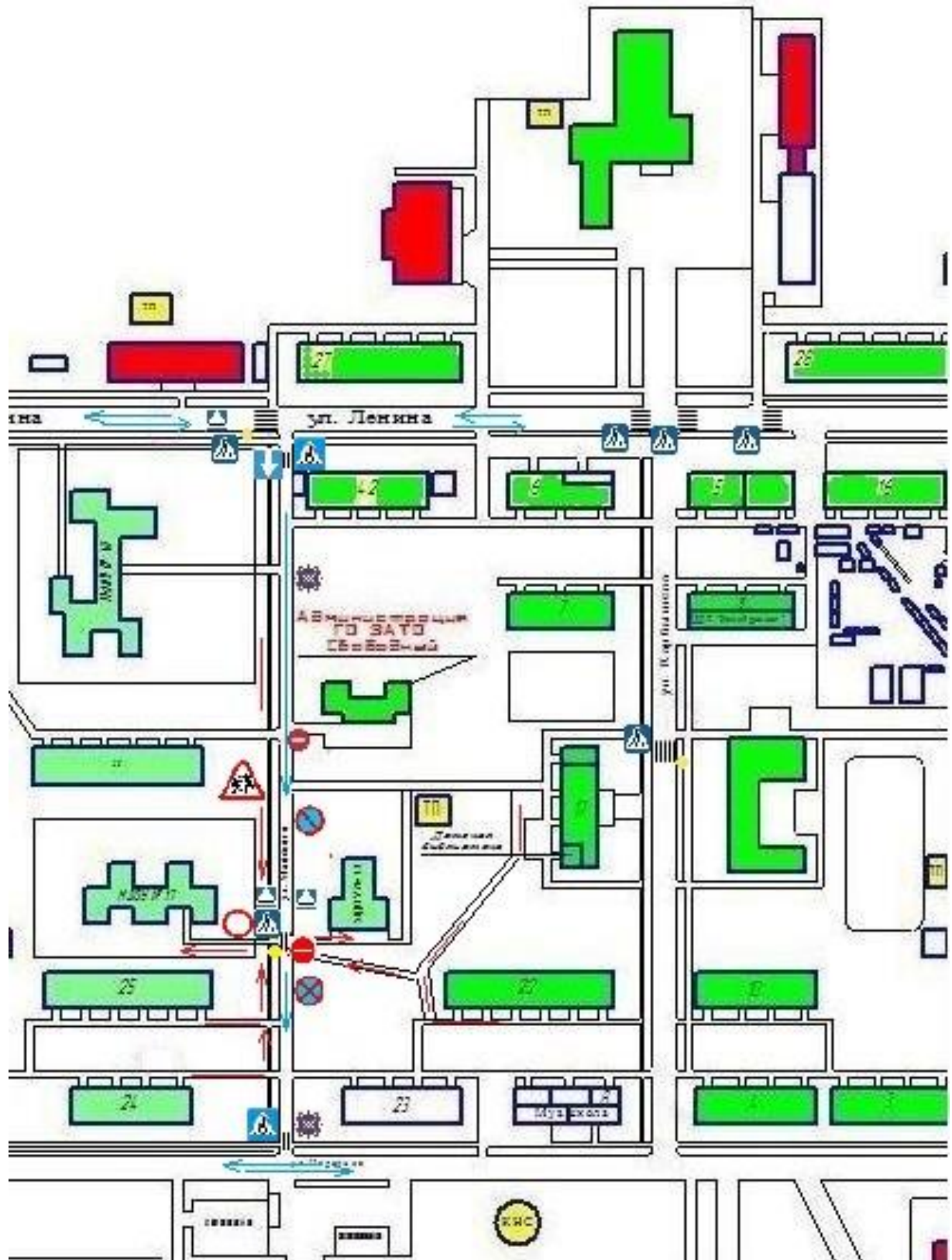
План – схемы оформляются на основании дислокаций дорожных знаков и разметки, предоставленных территориальными органами ГИБДД



## II. Сведения о ведении журнала инструктажа

## III. Приложения

# I. План-схемы ОУ.

## План-схема района расположения ОУ, пути движения транспортных средств и детей (обучающихся)



-  Движение транспортных средств
-  Движение детей

## **Рекомендации к составлению план-схемы района расположения ОУ**

1. Район расположения образовательного учреждения определяется группой жилых домов, зданий и улично-дорожной сетью с учетом остановок общественного транспорта центром которого является непосредственно образовательное учреждение;

2. Территория, указанная в схеме, включает в себя:

- образовательное учреждение;
- Учреждения, которые посещают дети ДООУ
- жилые дома, в которых проживает большая часть детей (учеников)

данного образовательного учреждения;

- автомобильные дороги и тротуары;

3. На схеме обозначено:

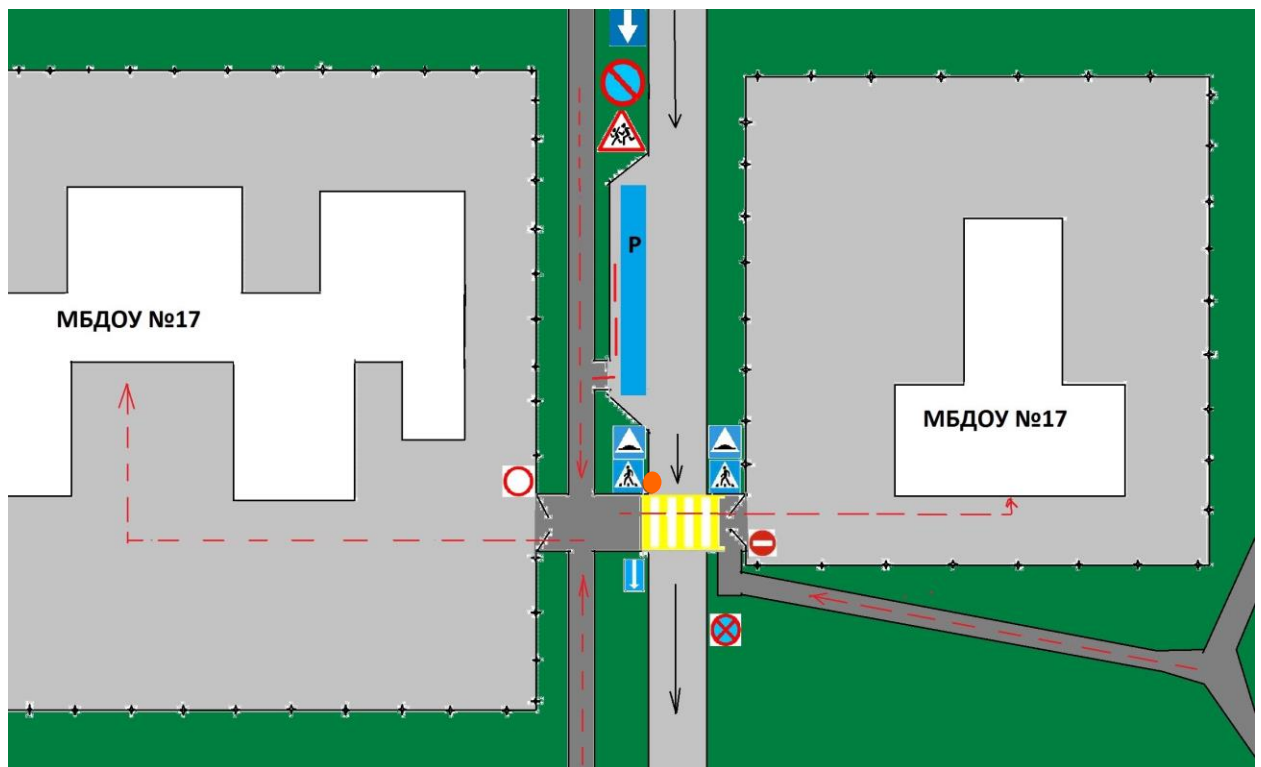
- расположение жилых домов, зданий и сооружений;
- сеть автомобильных дорог;
- пути движения транспортных средств;
- пути движения детей (учеников) в/из образовательного учреждения;
- уличные (наземные – регулируемые / нерегулируемые) и внеуличные (надземные и подземные) пешеходные переходы;
- названия улиц и нумерация домов.

Схема необходима для общего представления о районе расположения МБДОУ № 17

Для изучения безопасности движения детей на схеме обозначены наиболее частые пути движения учеников от дома (от отдаленных остановок маршрутных транспортных средств) к МБДОУ № 17 и обратно.

При исследовании маршрутов движения детей необходимо уделить особое внимание опасным зонам, где часто дети пересекают проезжую часть не по пешеходному переходу.

**Схема организации дорожного движения в непосредственной близости от образовательного учреждения с размещением соответствующих технических средств, маршруты движения детей и расположение парковочных мест**



- - - - -> - Направление движения детей
- - - - -> - направление движения транспортного потока
- - светофор тип Т.7

## **Рекомендации к составлению схемы организации дорожного движения в непосредственной близости от образовательного учреждения**

1. Схема организации дорожного движения ограничена автомобильными дорогами, находящимися в непосредственной близости от образовательного учреждения;

2. На схеме обозначено:

- здание МБДОУ № 17 с указанием территории, принадлежащей непосредственно МБДОУ № 17 (при наличии указать ограждение территории);

- автомобильные дороги и тротуары;

- уличные (наземные – регулируемые / нерегулируемые) и внеуличные (надземные и подземные) пешеходные переходы на подходах к ОУ;

- дислокация существующих дорожных знаков и дорожной разметки;

- другие технические средства организации дорожного движения;

- направление движения транспортных средств по проезжей части;

-направление безопасного маршрута движения детей (учеников, обучающихся);

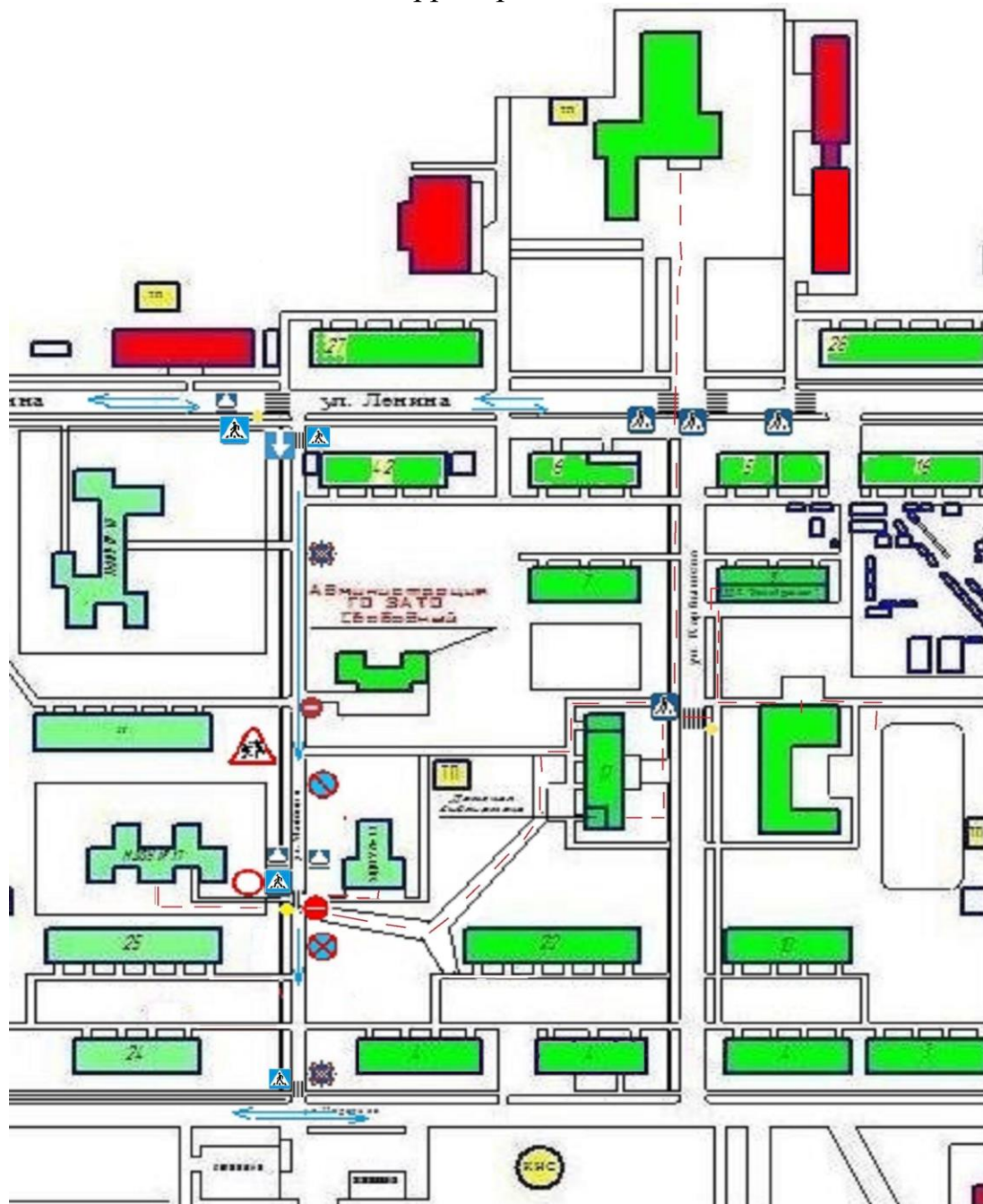
3. При наличии стоянки (парковочных мест) около МБДОУ № 17, указывается месторасположение и безопасные маршруты движения детей (учеников) от парковочных мест к МБДОУ № 17 и обратно.






**Маршруты движения организованных групп детей от ОУ к стадиону, парку или к спортивно-оздоровительному комплексу**  
**Рекомендации к составлению схемы маршрутов движения организованных групп детей от ОУ к стадиону, парку или к спортивно-оздоровительному комплексу**

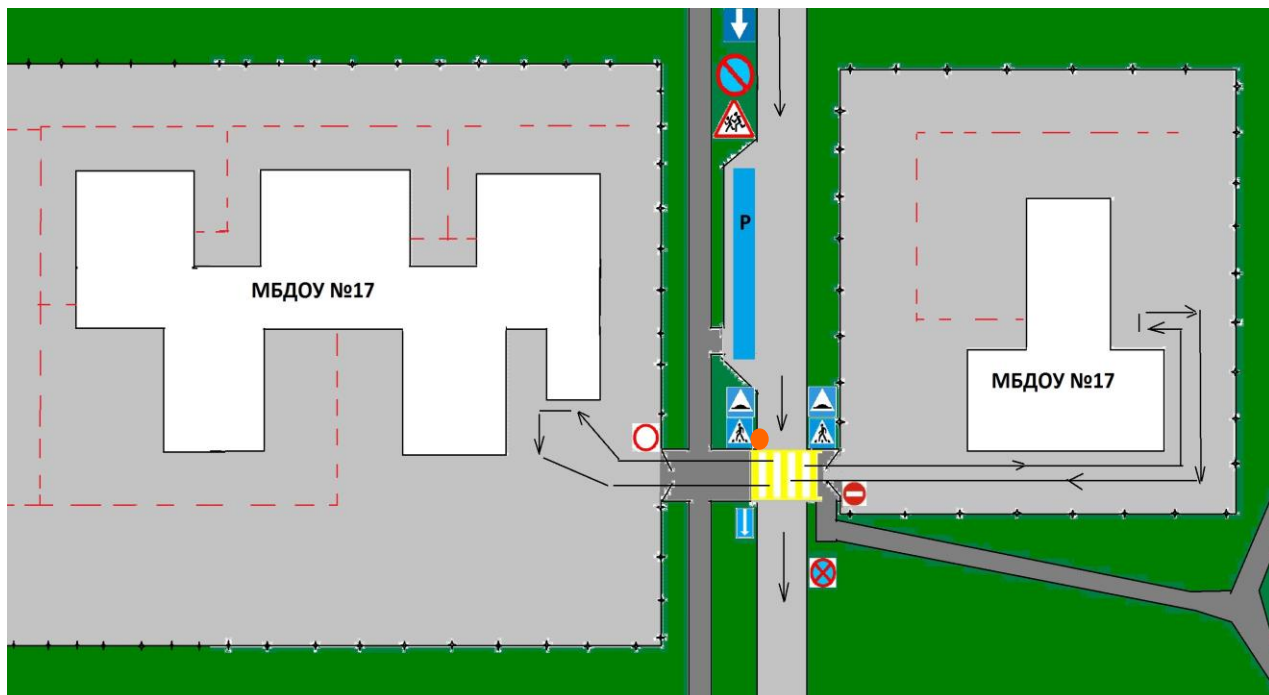
На схеме района расположения ОУ указываются безопасные маршруты движения детей от ОУ к парку, библиотеке, центру детского творчества и обратно.

Данные схемы должны использоваться преподавательским составом при организации движения групп детей к местам проведения занятий вне территории ОУ.



-  - жилая застройка
-  - проезжая часть
-  - направление безопасного движения группы детей, к парку, центру детского творчества, библиотеке

## Пути движения транспортных средств к местам разгрузки/погрузки и рекомендуемые пути передвижения детей по территории образовательного учреждения



- - - - -> - Направление движения детей
- - - - -> - направление движения транспортного потока
- - светофор тип Т.7

### Рекомендации к составлению схемы пути движения транспортных средств к местам разгрузки/погрузки

На схеме указывается примерная траектория движения транспортного средства на территории ОУ, в том числе место погрузки/разгрузки, а также безопасный маршрут движения детей во время погрузочно-разгрузочных работ.

В целях обеспечения безопасного движения детей по территории ОУ необходимо исключить пересечение пути движения детей и пути движения транспортных средств.

**II. Сведения о ведении журнала инструктажа**

<b>Дата</b>	<b>Наименование инструктажа</b>	<b>Инструктирующий</b>	<b>Подпись</b>

<b>Дата</b>	<b>Наименование инструктажа</b>	<b>Инструктирующий</b>	<b>Подпись</b>



**Лист замечаний и предложений.**

Лист замеры и измерения

Прошнуровано,  
пронумеровано,  
скреплено печатью

14 (подпись)

